





Boden

Ertragsfähigkeit, Filter- und Pufferfunktionen

Bewertung	Acker- / Grünlandzahl
lokal sehr gering	< 23
lokal gering	23 - 29
lokal mittel	30 - 39
lokal hoch	40 - 48
lokal sehr hoch	> 48

-  Waldflächen
-  Siedlungsbereiche
-  grundwasserbeeinflusste Böden
-  Gemeindegrenze



Gemeinde Winkelhaid

Landschaftsplan

Themenkarte
"Boden"



1:25.000

Nürnberg, 03.11.2025
 Bearbeitung: BW, VW, SK
 Großweidenmühlstr. 28a-b
 90419 Nürnberg
 Tel.: 0911/310427-10



Datengrundlagen:
 Bodenschätzungskarte © Bayerische Vermessungsverwaltung
 Kartengrundlage: DTK 50 © Bayerische Vermessungsverwaltung