










Freizeit und Erholung

-  öffentliche Verwaltung
-  Kirche
-  Parkplatz
-  Spielplatz
-  Sporthalle
-  Sportplatz
-  Freizeitgarten

Wander- und Radwege

-  Wanderweg
-  örtl. Wanderweg
-  Radwege

Wald mit Erholungsfunktion

-  Intensitätsstufe I
-  Intensitätsstufe II
-  Wald innerhalb des Gemeindegebietes
-  Wald außerhalb des Gemeindegebietes
-  Gebäude
-  Gemeindegrenze



Gemeinde Winkelhaid

Landschaftsplan

Themenkarte
"Freizeit und Erholung"



1:25.000



Nürnberg, 03.11.2025
 Bearbeitung: BW, VW, SK
 Großweidenmühlstr. 28a-b
 90419 Nürnberg
 Tel.: 0911/310427-10

Datengrundlagen: Eigene Erhebungen 2025

Kartengrundlage: DTK 50 © Bayerische Vermessungsverwaltung